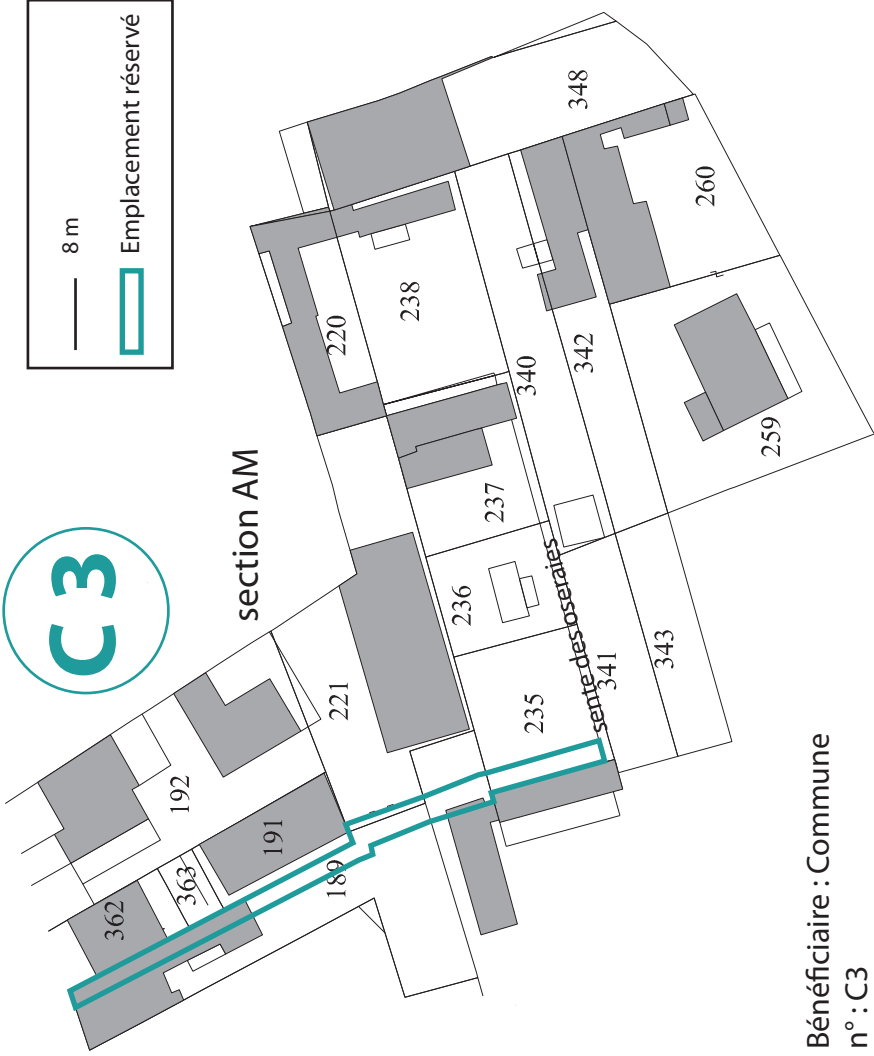


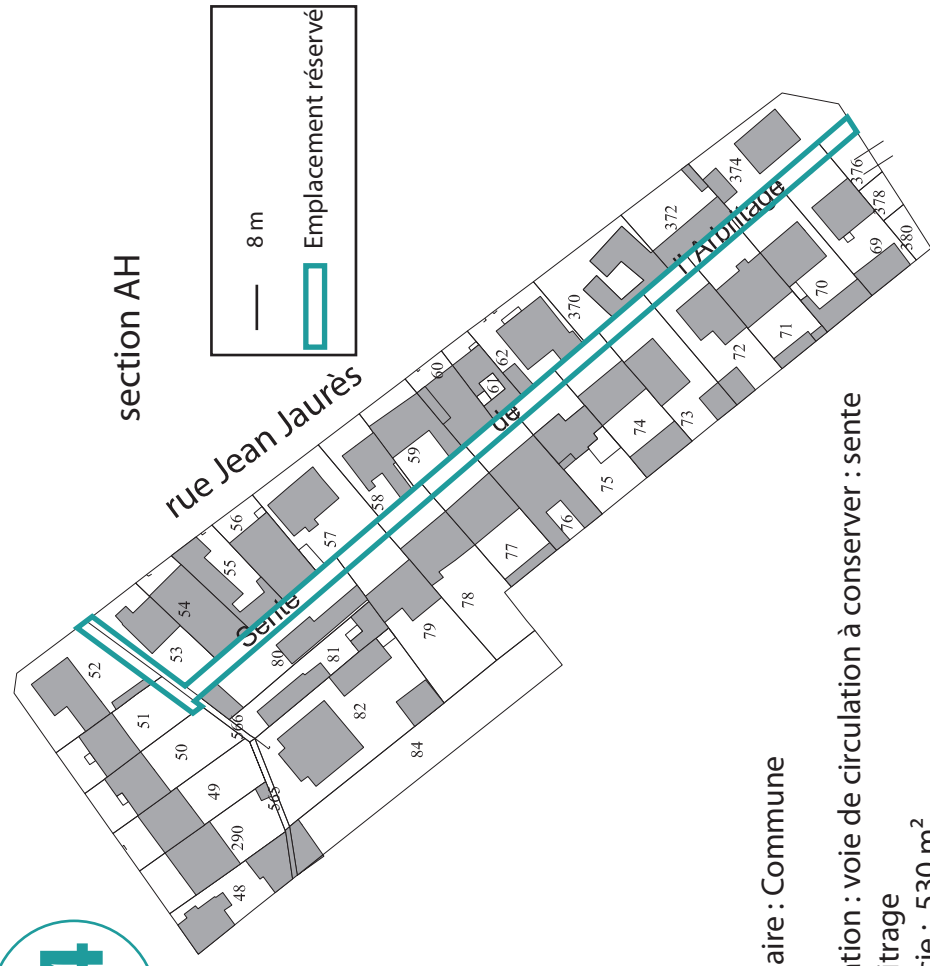
ANNEXE AU REGLEMENT GRAPHIQUE : ZOOM SUR LES EMPLACEMENTS RESERVES : C3, C4 ET C5

**C3**



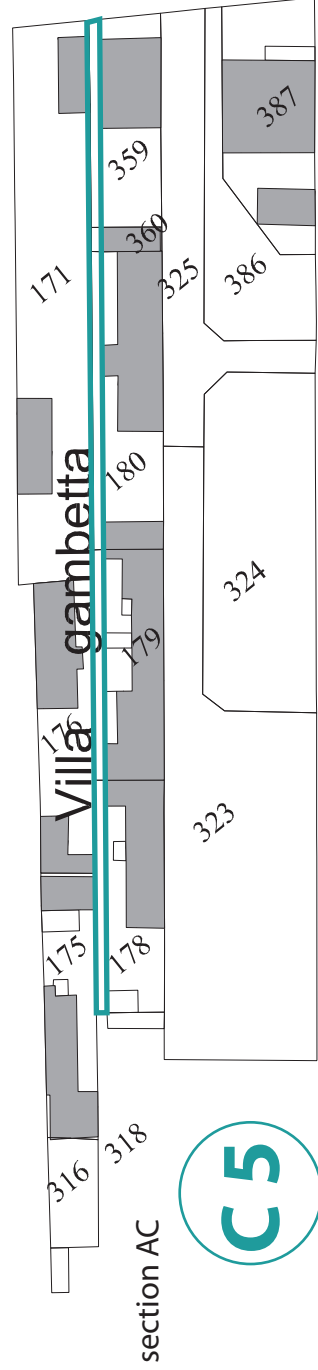
Bénéficiaire : Commune  
 n° : C3  
 Désignation : voie piétonne à créer : prolongement sente des Oseraies  
 Superficie : 140 m<sup>2</sup>

**C4**



Bénéficiaire : Commune  
 n° : C4  
 Désignation : voie de circulation à conserver : sente de l'Arbitrage  
 Superficie : 530 m<sup>2</sup>

**C5**



Bénéficiaire : Commune  
 n° : C5  
 Désignation : voie de circulation à conserver : Villa Gambetta  
 Superficie : 100 m<sup>2</sup>

ANNEXE AU REGLEMENT GRAPHIQUE : ZOOM SUR LES EMBLEMENTS RESERVES : C6 ET C7

C6

C7

